

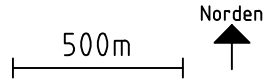
## Befahrungshinweise

Ostufer 50m Abstand zum Schilf einhalten und Ufer nicht betreten (siehe rote Linie).

Ab zwei bis drei Windstärken hoher Wellengang möglich, nur für Geübte geeignet.

Beim Anlegen auf Campingplätzen bitte beim Platzwart anmelden.

Bitte in Ufernähe fahren sonst zu gefährlich.



## Ratzeburger See Nord
















Bootslager:  
Hauptstraße 2  
23923 Schattin

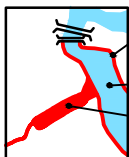
Kontakt:  
0162 9533329  
wasserstreichler.de  
kanus@wasserstreichler.de




© Kanuvermietung



## Legende

-  Einsatzstelle
-  Campingplatz
-  Kilometer
-  Brücke
-  Rast Gasthaus
-  Lagerplatz
-  Anlegemöglichkeit
-  Kirche
-  Gebäude am Gewässer
-  Laubwald
-  Nadelwald
-  Wiese
-  Feuchtgebiet
-  Fahrradweg
-  Wanderweg



-  Uferbetretung verboten
-  Gewässer befahrbar
-  Gewässer gesperrt/nicht befahrbar

Wakenitz-Camp  
Zeltplatz speziell für  
Kanuten mit Bistro  
Telefon 04501-412

Rothenhusen  
Rothenhusener  
Weg

Fährhaus Rothenhusen  
Telefon 04509 8059

Nobis Krug  
04509-8086

Gr.Sarau  
Tankstelle

Badestelle

Badestelle  
Utecht

Bratkartoffel-  
Häuschen  
04541-879450

Pogeez  
Badestelle

Ratzeburger  
See

Campow

Badestelle  
versteckte schmale Einfahrt

Hohenleuchte

Naturcamping  
Buchholz  
04541-4255

Lödings  
Bauernhof

Buchholz  
Fuchsberg

Badestelle

