

Fußgängerbrücke → [8] Steine!!

Fußgängerbrücke → [9] Steine!! **Achtung**
Betonplattform und Eisenstangen unter der Brücke

[10] Rohlsdorf
Alt Techau
Straßenbrücke

Techau
Neutechau

Achtung Wehr
rechts umtragen ca.300m
Bootswagen!

Techau
Am Mühlenberg

[14] Baumhindernisse
Ratekau

Stromkabel
Eisenstange!!

Groß Parin

Riesebusch
extrem viele Baumhindernisse
Bootswagen und zu Fuß genießen

Fußgängerbrücke

Bad Schwartau
Kaltenhöfer Str.

Bad Schwartau
















[19] Fußgängerbrücke
[20] Straßenbrücke
Schwartau-Seeretz

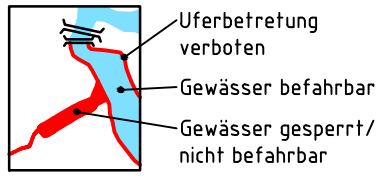
Eisenbahnbrücke
Autobahnbrücke A1
langer Tunnel (Taschenlampe)

Eisenbahnbrücke
Fußgängerbrücke

[22]

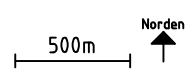
Legende

-  Einsetzstelle
-  Campingplatz
-  Kilometer
-  Brücke
-  Rast Gasthaus
-  Lagerplatz
-  Anlegemöglichkeit
-  Kirche
-  Gebäude am Gewässer
-  Laubwald
-  Nadelwald
-  Wiese
-  Feuchtgebiet
-  Fahrradweg
-  Wanderweg



Befahrungshinweise

Sand- und Kiesbänke sind die Brutstätten der Fische.
Nicht betreten oder befahren.
Ab Ende Mai Befahrung erst ab Rohlsdorf (zuviel Vegetation).



Swartau Km 8-22

Bootslager:
Hauptstraße 2
23923 Schattin
Kontakt:
0162 9533329
wasserstreichler.de
kanus@wasserstreichler.de

© Kanuvermietung

