
















Befahrungsregeln Wakenitz

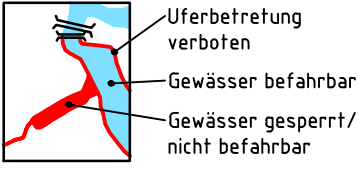
Ganzjähriges Uferbetretungsverbot ab der Eisenbahnbrücke St.Jürgen/Eichholz bis Rothenhusen, Anlanden nur an gekennzeichneten Stellen (Hinweisschild gelbe Welle).

Befahrung zwischen Sonnenauf- und bis 30min nach Sonnenuntergang erlaubt. Privatbesitz darf nicht betreten werden.

Achtung Ausflugsschiffahrt!!
Am Rand abwarten bis Schiff passiert ist.

Legende

-  Einsatzstelle
-  Campingplatz
-  Kilometer
-  Brücke
-  Rast Gasthaus
-  Lagerplatz
-  Anlegemöglichkeit
-  Kirche
-  Gebäude am Gewässer
-  Laubwald
-  Nadelwald
-  Wiese
-  Feuchtgebiet
-  Fahrradweg
-  Wanderweg



Wakenitz Süd

Bootslager: Hauptstraße 2 23923 Schattin	Kontakt: 0162 9533329 wasserstreicher.de kanus@wasserstreicher.de
© Kanuvermietung	
	